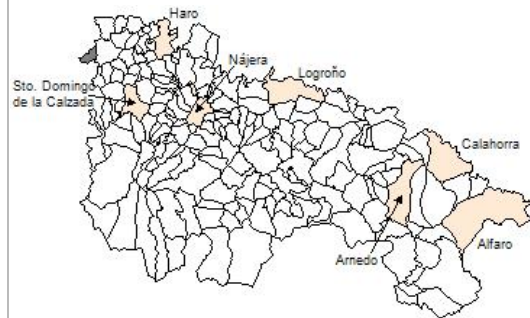


1. Datos Generales

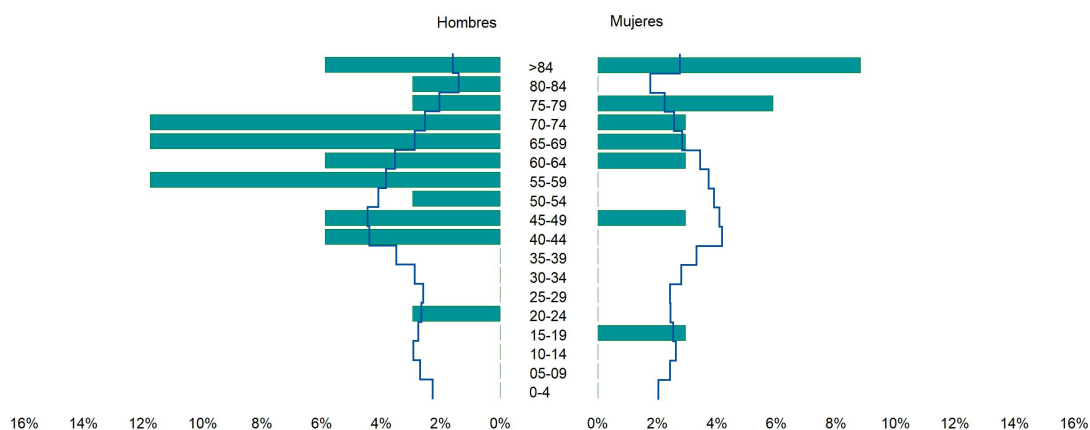
Código INE	26131
Municipio	San Millán de Yécora
Partido judicial	Haro
Zona de salud	Haro
Superficie municipal (Km2)	10,77
Altitud máx. del núcleo de población principal (m)	656
Distancia a la capital	60
Número de núcleos	2



2. Evolución Demográfica

Padrón	2015	2016	2017	2018	2019	2020	2021
Total	35	36	37	35	34	34	34
Hombres	24	25	26	24	24	24	24
Mujeres	11	11	11	11	10	10	10
Densidad	3,2	3,3	3,4	3,2	3,2	3,2	3,2
Extranjeros							

San Millán de la Yécora - 2021



Perfil La Rioja - 2021

3. Índices y tasas de Población (1/1/2021)

	San Millán de Yécora	La Rioja
Ratio de feminidad (Total Mujeres / Total Hombres) x 100	41,67	102,63
Índice de infancia (Pob. de 0 a 14 / Pob. Total) x 100		14,12
Índice de tendencia (Pob. de 0 a 4 / Pob. de 5 a 9) x 100		82,91
Índice de juventud (Pob. de 15 a 29 / Pob. total) x 100	5,88	14,53
Índice de longevidad (Pob. > 84 / Pob. > 64) x 100	23,81	19,20
Índice de vejez (Pob. >= 65 / Pob. Total) x 100	61,76	21,21
Tasa de dependencia ((Pob. < 16 + Pob. > 64) / Pob. de 16 a 64) x 100	161,54	57,14
Tasa de reemplazo (Pob. de 20 a 29 / Pob. de 55 a 64) x 100	33,33	68,21
Tasa de maternidad (Pob. de 0 a 4 / Mujeres de 15 a 49) x 100		18,94
Tasa de residentes extranjeros (Total extranjeros / Pob. Total) x 100		12,79

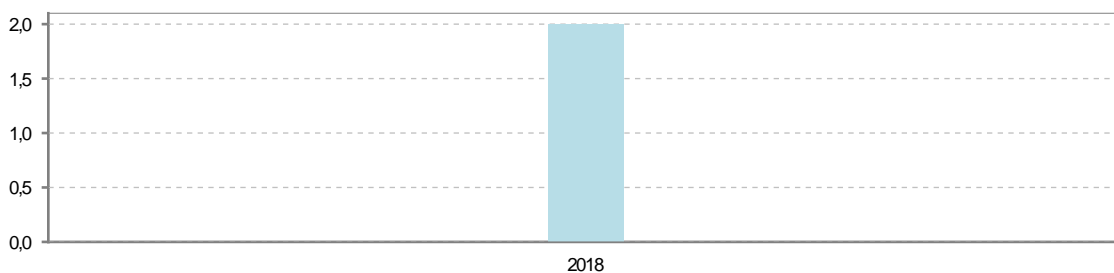
4. Movimiento Natural de la Población

	2015	2016	2017	2018	2019	2020
Nacimientos						
Defunciones				2		
Matrimonios						
Crecimiento vegetativo				-2		

Nacimientos

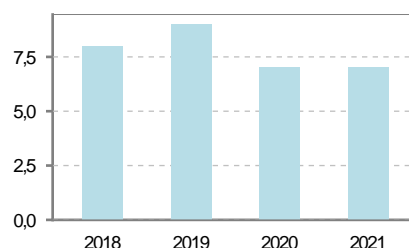


Defunciones



5. Mercado Laboral. (a 30 de junio)

Afiliados	2018	2019	2020	2021
Total	8	9	7	7
R.General y otros	2	4	2	2
Autónomo no agrario	6	5	5	5
Autónomo agrario				



Contratos	2018	2019	2020	2021
Total	14	7	11	10
Hombres	5	3	5	5
Mujeres	9	4	6	5

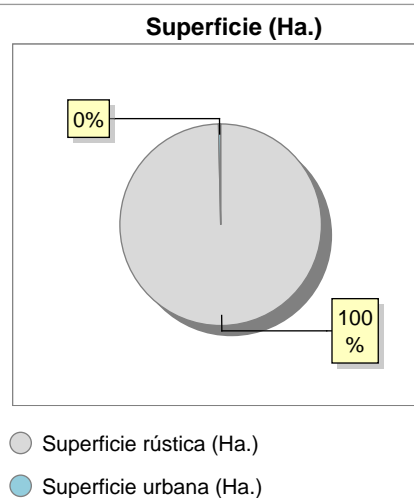


Paro registrado	2018	2019	2020	2021
Total		1		
Hombres		1		



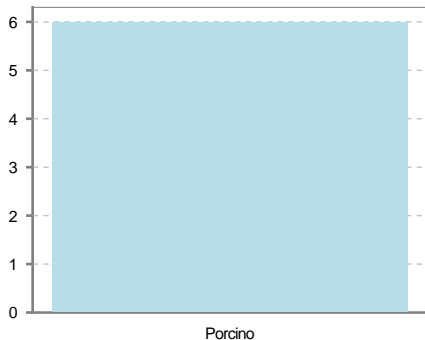
6. Catastro (2021)

Titulares		Unidades Urbanas	
Urbano	101	Industrial	68
Rústico	280	Residencial	54
Urbano/Rústico	298	Terciario y comercial	3
		Equipamiento	2
Unidades Rústicas			
Parcelas	1.128	Suelo vacante	44
Subparcelas	1.248	Edificio Singular	0
Valor Catastral Rústico		Superficie Urbana	
Valor (Miles de Euros)	830,34	Superficie edificada	2,54
		Superficie sin edificar	1,29
Valor Catastral Urbano (Miles de Euros)			
Valor catastral del suelo		627,41	
Valor catastral de la construcción		1.610,36	



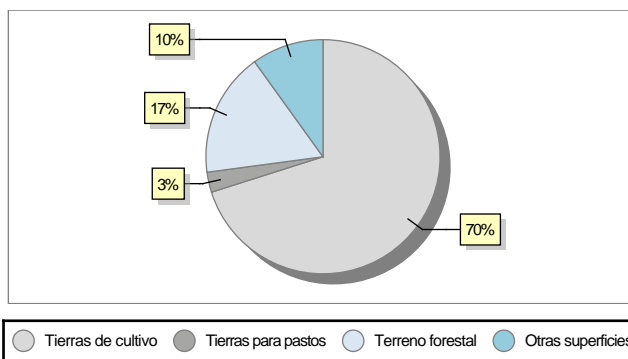
7. Ganadería (2020)

	Cabezas ganaderas	Unidades ganaderas
Aves		
Gallinas		
Pollos		
Bovinos		
Terneros de cebo		
Vacas de carne		
Vacas de ordeño		
Conejas		
Conejas		
Ovinos y Caprinos		
Cabras		
Ovejas		
Porcinos	6	0,96
Cerdas		
Cerdos de cebo	6	0,96



8. Distribución General del Terreno (2020)

	Total	Regadío	Secano
Total Municipal	1.077	5	1.072
Tierras de cultivo	755	3	752
Barbecho y otras tierras	47		47
Cultivos herbáceos	697	3	694
Cultivos leñosos	11		11
Tierras para pastos	30		30
Pastizales	30		30
Prados naturales			
Terreno forestal	185	2	183
Monte abierto			
Monte leñoso	52		52
Monte maderable	133	2	131
Otras superficies	107		107
Erial a pastos	58		58
Espartizal			
Ríos y lagos	11		11
Superficie no agrícola	37		37
Terreno improductivo	1		1



9. Cultivos herbáceos -Ha. (2020)

	Secano	Regadío	Total
Total cultivos herbáceos	694	3	697
Cereales grano	587	1	588
Leguminosas grano	14		14
Patata		2	2
Cultivos industriales	93		93
Flores y plantas			
Cultivos forrajeros			
Hortalizas			

10. Cultivos leñosos -Ha. (2020)

	Secano	Regadío	Total
Total cultivos leñosos	11		11
Cítricos			
Frutales	2		2
Viñedo	9		9
Olivar			
Otros cultivos leñosos			
Viveros			

11. Entidades Financieras

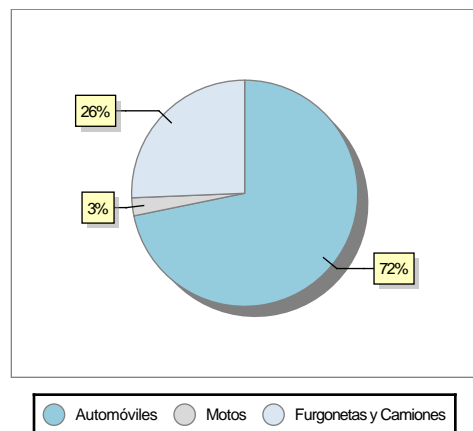
	2018	2019	2020
Entidades financieras de Depósito	0	0	0
Entidades Financieras de Crédito	0	0	0

12. Salud

	2018	2019	2020
Centros de salud	0	0	0
Consultorios	1	1	1
Farmacias	0	0	0
Botiquines	1	1	1

13. Parque de Vehículos

	2018	2019	2020	2021
Total vehículos	44	42	40	39
Automóviles	33	32	29	28
Motos	2	1	1	1
Furgonetas y Camiones	9	9	10	10
Autobuses	0	0	0	0
Tractores industriales	0	0	0	0
Otros vehículos	0	0	0	0



14. Espacios Deportivos

	2020
Campos de tiro	0
Campos de golf	0
Campos de fútbol	0
Rocodromos	0
Pistas de petanca	0
Pistas de padel	0
Pistas de atletismo	0
Piscinas cubiertas	0
Pistas de squash	0
Pistas polideportivas	1
Pistas de tenis	0
Piscinas al aire libre	0
Pabellones polideportivos	0
Pabellones con fronton	0
Frontones	0

15. Turismo (2021)

	Establecimientos	Habitaciones	Plazas
Hoteles			
Casas rurales			
Restaurantes			
Hostales			
Pensiones			
Turismo activo			
Agencias de viajes			
Apartamentos			
Campings			
Albergues turísticos			
Viviendas de uso turístico			
Empresas organizadoras de congresos y reuniones			

16. Conectividad: Banda ancha Fija

Entidad Municipal	Caudal de Bajada	Fibra optica de centralita	Fibra optica hasta el Hogar
San Millán de Yécora	6 Mb	NO	NO

17. Conectividad: Banda ancha Movil

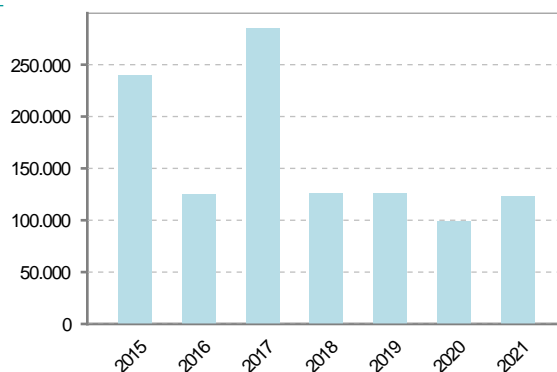
Entidad Municipal	Caudal de Bajada	UMTS
San Millán de Yécora		NO

18. Presupuestos Municipales

Gastos por capitulos

Gastos de Personal	16.600
Gastos en Bienes Corrientes y Servicios	33.400
Gastos Financieros	0
Transferencias Corrientes	13.100
Inversiones Reales	59.400
Transferencias de Capital	883
Activos Financieros	0
Pasivos Financieros	0

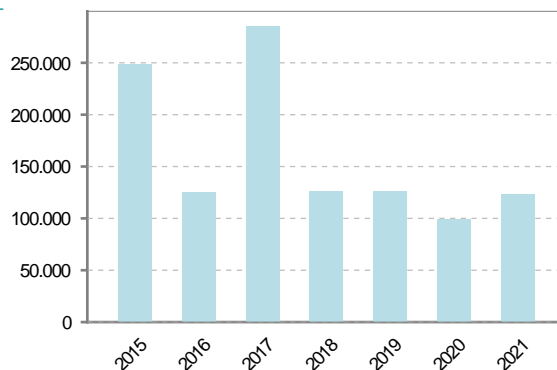
Gastos



Ingresos por capitulos

Impuestos Directos	18.500
Impuestos Indirectos	1.500
Tasas y Otros Ingresos	19.914
Transferencias Corrientes	23.800
Ingresos Patrimoniales	14.000
Enajenacion de Inversiones Reales	0
Transferencias de Capital	45.669
Activos Financieros	0
Pasivos Financieros	0

Ingresos





19. Educación - Curso 2021 / 2022 - Centros públicos

Educación Infantil 2º Ciclo, Primaria y Especial		ESO, Bachillerato y Ciclos Formativos	
Institución educativa		Institución educativa	
CRA	Sin centro rural agrupado	Centros	0
Colegios	0	Alumnado	
Alumnado		ESO	0
Alumnos	0	Bachillerato	0
		Ciclos Formativos	0
Alumnos			
<div>SIN DATOS</div>			

20. Educación - Curso 2021 / 2022 - Centros privados

Educación Infantil 2º Ciclo, Primaria y Especial		ESO, Bachillerato y Ciclos Formativos	
Institución educativa		Institución educativa	
Colegios	0	Centros	0
Alumnado		Alumnado	
Alumnos	0	ESO	0
		Bachillerato	0
		Ciclos Formativos	0
Alumnos			
<div>SIN DATOS</div>			

21. Elecciones

